



АДМИНИСТРАЦИЯ ГОРОДА ПЕРМИ
ДЕПАРТАМЕНТ ЗЕМЕЛЬНЫХ ОТНОШЕНИЙ

РЕШЕНИЕ

о размещении объектов № 2069 от 07.11.2019

г. Пермь, ул. Сибирская, 15

Департамент земельных отношений администрации города Перми в соответствии с пунктом 3 статьи 39.36 Земельного кодекса Российской Федерации, Положением о порядке и условиях размещения объектов на землях или земельных участках, находящихся в государственной или муниципальной собственности, на территории Пермского края без предоставления земельных участков и установления сервитутов, публичного сервитута, утвержденным постановлением Правительства Пермского края от 22.07.2015 № 478-п

разрешает ООО «Пермская сетевая компания» (ИНН 5904176536, ОГРН 1075904022644, место нахождения: 614039, Пермский край, г.Пермь, ул.Сибирская, дом 67)

размещение объекта: Тепловая сеть к многоквартирному дому со встроенно-пристроенными помещениями общественного назначения и подземной автостоянкой по адресу: г. Пермь, у л. Луначарского, 99

на землях: на которые зарегистрировано право собственности муниципального образования г. Пермь

на срок: 11 месяцев

местоположение: Пермский край, г. Пермь, Ленинский район, ул. Пушкина, 89, участок № 2 (кадастровый номер 59:01:4410134:34)

способ размещения объекта: подземный

Территория, согласно схеме, расположена в зонах с особым условием использования территорий: охранный зона коммунальных тепловых сетей, приаэродромная территория аэродрома аэропорта Большое Савино.

ООО «Пермская сетевая компания»:

1. Соблюдать правила охраны коммунальных тепловых сетей, утвержденные Приказом Министерства архитектуры, строительства и жилищно-коммунального хозяйства Российской Федерации от 17.08.1992 № 197 «О типовых правилах охраны коммунальных тепловых сетей»;

2. Соблюдать правила охранных зон воздушного пространства, установленные постановлением Правительства Российской Федерации от 11.03.2010 № 138 «Об утверждении Федеральных правил использования воздушного пространства Российской Федерации»;

3. В соответствии с пунктом 7(2) Положения о порядке и условиях размещения объектов на землях или земельных участках, находящихся в государственной или муниципальной собственности, на территории Пермского края без предоставления земельных участков и установления сервитутов, утвержденного Постановлением Правительства Пермского края от 22.07.2015 № 478-п, представить в департамент земельных отношений администрации города Перми в течение 1 месяца с момента размещения объектов материалы контрольной геодезической съемки размещенных объектов на бумажном и электронном носителях на безвозмездной основе.


В соответствии со статьей 20¹ Закона Пермского края от 14.09.2011 № 805-ПК «О градостроительной деятельности в Пермском крае» ООО «Пермская сетевая компания»:

Не позднее чем за 10 рабочих дней до начала строительства и (или) реконструкции безвозмездно передает в департамент градостроительства и архитектуры администрации города Перми один экземпляр копий разделов проектной документации, предусмотренных пунктом 1 части 12 статьи 48 Градостроительного кодекса Российской Федерации;

В течение 10 рабочих дней после окончания работ по строительству, реконструкции безвозмездно передать в департамент градостроительства и архитектуры администрации города Перми схему, отображающую расположение объекта и сетей инженерно-технического обеспечения, подписанную застройщиком (техническим заказчиком), с приложением текстового и графического описания местоположения границ охранной и санитарно-защитной зоны, перечень координат характерных точек границ такой зоны.

Приложение: схема предполагаемых к использованию земель или части земельного участка на 1 л. в 1 экз.

Начальник отдела предоставления
земельных участков по работе
с юридическими лицами



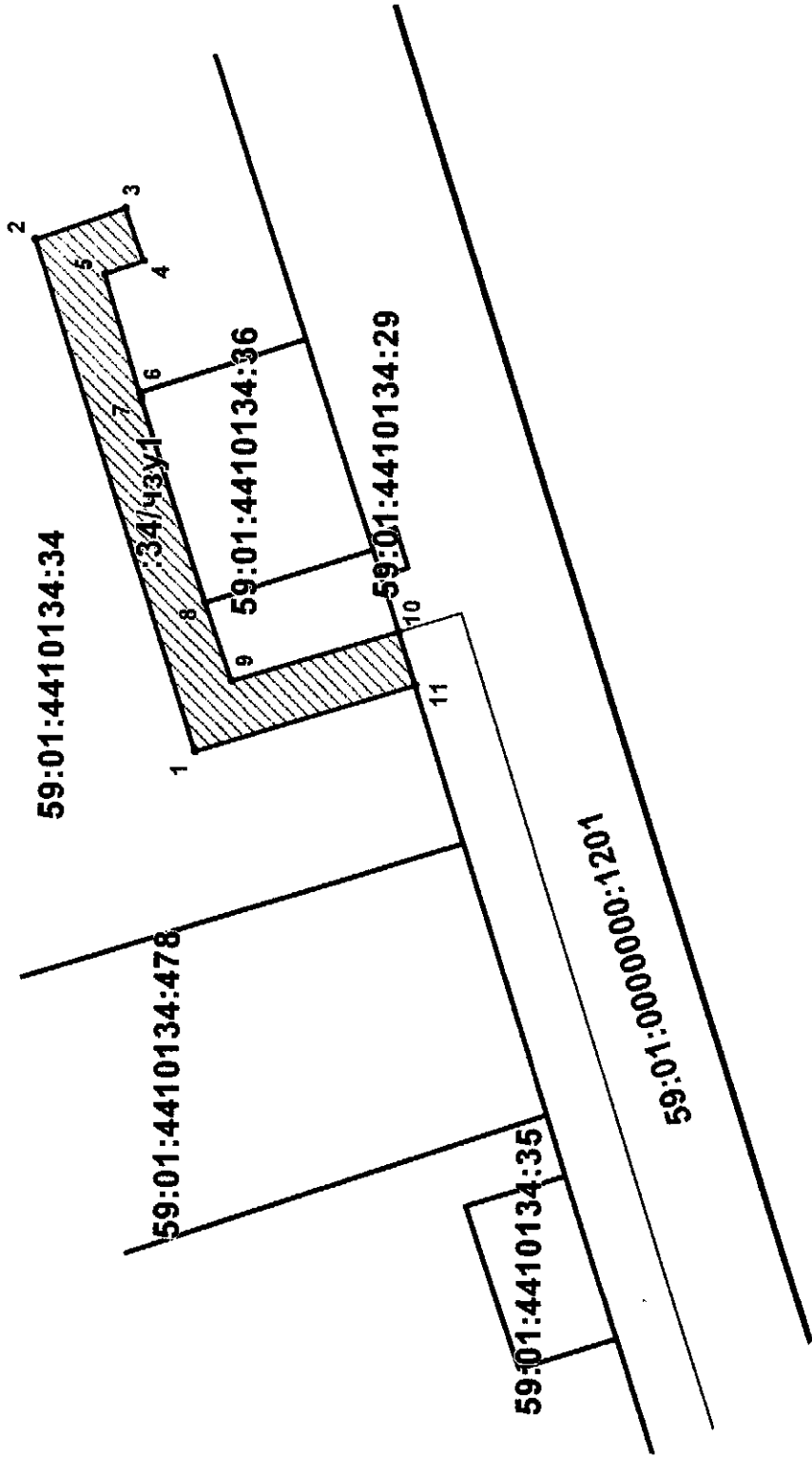
Н.М.Санникова

СХЕМА ПРЕДПОЛАГАЕМЫХ К ИСПОЛЬЗОВАНИЮ ЗЕМЕЛЬ ИЛИ ЧАСТИ ЗЕМЕЛЬНОГО УЧАСТКА

Объект: Тепловая сеть к многоквартирному дому со встроенно-пристроенными помещениями
общественного назначения и подземной автостоянкой по адресу: г. Пермь, ул. Луначарского, 99
Местоположение: Пермский край, г. Пермь, Ленинский район, ул. Пушкина, 89, участок № 2 (кад. № 59:01:4410134:34)
Площадь земель или части земельного участка, кв.м.: 210
Категория земель: земли населенных пунктов
Вид разрешенного использования: под административные и складские здания

КАТАЛОГ КООРДИНАТ, м

№ точки границы	X	Y
1	517069,52	2231078,83
2	517080,93	2231115,27
3	517074,50	2231117,49
4	517073,20	2231113,71
5	517075,95	2231112,76
6	517073,47	2231104,36
7	517073,36	2231103,99
8	517068,83	2231089,37
9	517066,88	2231083,81
10	517055,06	2231087,38
11	517053,87	2231083,56




Масштаб 1:500

ОПИСАНИЕ ГРАНИЦ СМЕЖНЫХ ЗЕМЛЕПОЛЬЗОВАТЕЛЕЙ:

от т.1 до т.6; от т.8 до т.10; от т.11 до т.1	земельный участок с кад. № 59:01:4410134:34
от т.6 до т.8	земельный участок с кад. № 59:01:4410134:36
от т.10 до т.11	земельный участок с кад. № 59:01:00000000:1201

УСЛОВНЫЕ ОБОЗНАЧЕНИЯ:

- 59:01:4410134:34 - номер учтенного земельного участка
- 34/1 - обозначение территории проектируемого размещения Объекта
- 34/1 - граница кадастрового квартала
- 34/1 - существующая часть границы, имеющей в ЕГРН сведения о которой достаточно для определения ее местоположения
- 34/1 - граница проектируемого размещения Объекта
- 34/1 - характеристика точки границы территории размещения Объекта



И.И. Зверева И.И.
по рас. 03.01.2019 от 11.03.2019